

PIANO STRUTTURA - CARTA DEI VALORI

2017

SCALA 1:15000

paola cigalotto
architetto









di giusto luca
aboz. sez. A4 - numero 1764
pianificatore

Oscar Meneghini
architetto










progettisti RTP: arch. Paola Cigalotto (capogruppo), dott.urb. Luca Di Giusto, arch. Oscar Meneghini
via della Prefettura 8, 33100 Udine - 0432505676 paola.cigalotto@gmail.com

Legenda










Elementi puntuali

-  edifici di pregio architettonico e ambientale catalogati
-  geositi
-  cippi-monumenti
-  grotte della grande guerra
-  grotte
-  inghiottitoi
-  centri visita
-  palestra di roccia

Elementi lineari

-  alpe adria trail via alpina
-  sentieri tematici (sentiero Abramo Schmid)
-  sentieri CAI
-  percorsi ciclo-pedonali di connessione
-  percorso tematico ciclo-pedonale dei borghi e della memoria
-  percorso tre stelle
-  principali percorsi di interpretazione territoriale
-  tracce di strade romane
-  trincee visibili

Elementi areali

-  castelli
-  cimiteri della grande guerra
-  teatri della grande guerra
-  parco strada postale
-  zone umide
-  riserva naturale laghi di Doberdò e Pietrarsa
-  Zona a nord del Lisert - Zone nel Comune di Duino Aurisina, comprendenti i villaggi di Prepotto, Slivia e San Pelagio
-  ZSC ZPS - IT3341002 Aree carsiche della Venezia Giulia
-  ZSC - IT3340006 Carso triestino e goriziano