











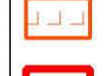
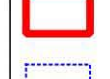



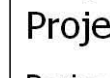






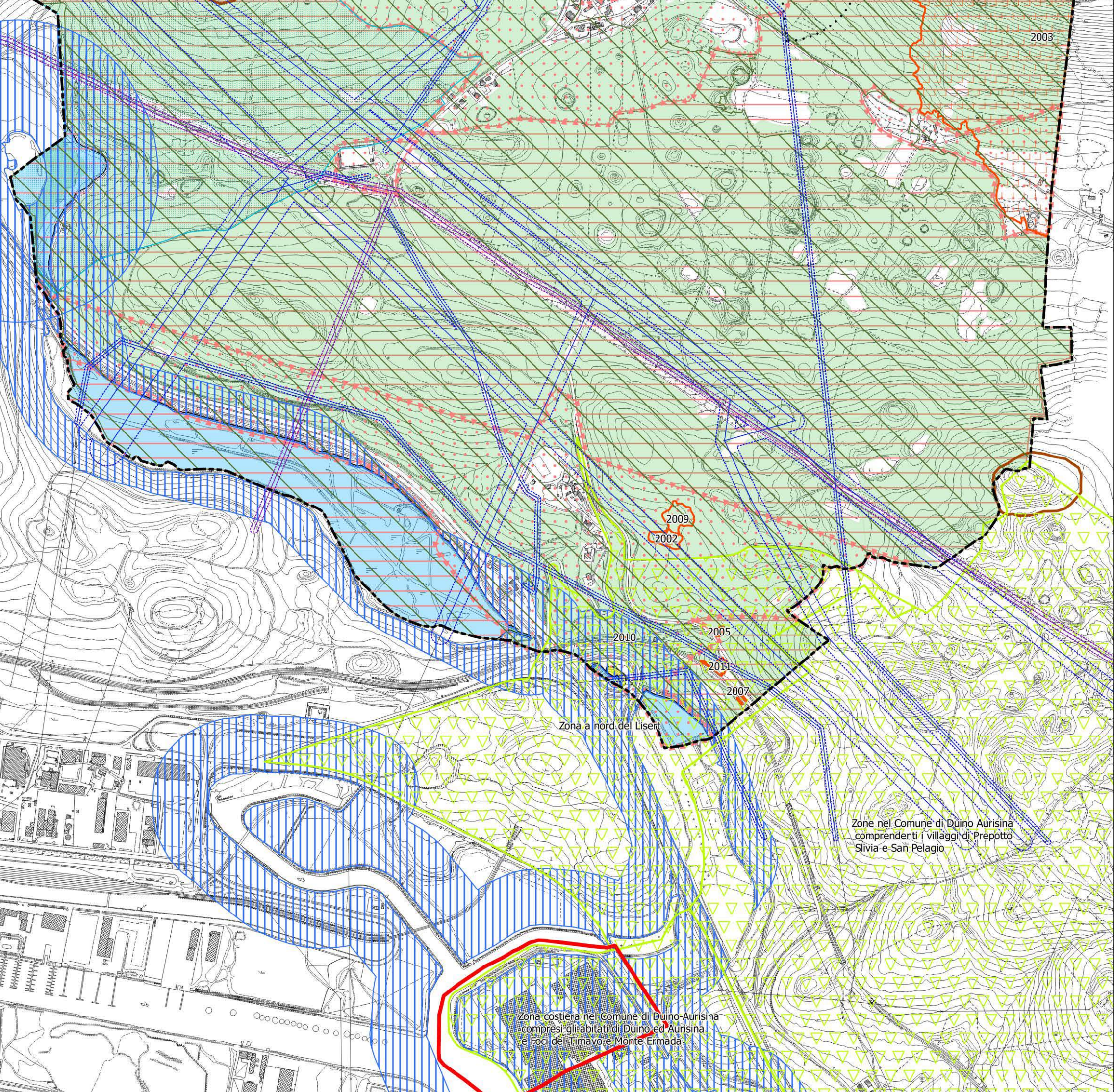
CARTA DEI VINCOLI SOVRAORDINATI
SLUŽNOSTI IN ZAŠČITENI PASOVI

2017

SCALA - MERILO 1:10000

progettisti RTP: arch. Paola Cigalotto (capogruppo), dott.urb. Luca Di Giusto, arch. Oscar Meneghini
 via della Prefettura 8, 33100 Udine - 0432505676 paola.cigalotto@gmail.com
 Projektanti - začasno združenje projektantov: arch. Paola Cigalotto (vodja skupine), dipl. urb. Luca Di Giusto, arch. Oscar Meneghini, Videm

- Legenda**
-  zone vincolate ai sensi dell'art.136 D.Lgs 42/2004
Območja z omejitvami v skladu s 136. členom Z.O. 42/2004
 -  fiumi, i torrenti, corsi d'acqua e territori contermini ai laghi ai sensi dell'art.142 comma 1, lettera b) e c) del D.Lgs 42/2004
Reke, potoki, vodotoki in območja, ki mejijo z jezeri, v skladu s črkama b) in c) prvega odstavka 142. člena Z.O. 42/2004
 -  territori coperti da foreste e boschi ai sensi dell'art.142 comma 1 lettera g) del D.Lgs 42/2004 e della LR 9/2007
Območja, prekrita z gozdovi, v skladu s črko g) prvega odstavka 142. člena Z.O. 42/2004 in D.Z. 9/2007
 -  riserva naturale dei laghi di Doberdò e Pietrarossa (L.R. 42/1996)
Naravni rezervat Doberdobskega in Prelonskega jezera (D.Z. 42/1996)
 -  zone di interesse archeologico ai sensi dell'art.142 comma 1 lettera m) del D.Lgs 42/2004
Območja arheološkega interesa v skladu s črko m) prvega odstavka 142. člena Z.O. 42/2004
 -  perimetro di vincolo idrogeologico ai sensi del R.D. 3267/1923
Obseg območja z omejitvami iz hidrogeoloških razlogov v skladu s K.O. 3267/1923
 -  ZSC ZPS - IT3341002 Aree carsiche della Venezia Giulia / ZSC- IT3340006 Carso triestino e goriziano
Posebno ohranitveno območje in posebno varstveno območje IT3341002 Kraška območja Julijske krajine
Posebno ohranitveno območje IT3340006 Tržaški in goriški kras
 -  fascia cuscinetto sito Natura 2000 (300 m); buffer območja Natura 2000 (300 m)
 -  aree percorse dal fuoco ai sensi della L.353/2000; Območja, po katerih je gorelo, v skladu s Z. 353/2000
 -  zona contesa con il comune di Duino Aurisina; Območje, ki je predmet spora z Občino Devin-Nabrežina
 -  fasce di rispetto elettrodotti; Nezasidljivi pasovi elektrovodov
 -  fasce di rispetto oleodotto SIOT; Nezasidljivi pasovi naftovoda SIOT
 -  fasce di rispetto cimiteriale; Nezasidljivi pasovi pokopališč
 - Progetto di Piano stralcio per l'Assetto Idrogeologico dei bacini di interesse regionale - P.A.I.R.**
Projekt za Začasni načrt za hidrogeološko ureditev bazenov deželnega interesa (P.A.I.R.)
 - Pericolosità idraulica; Hidravlična nevarnost**
 -  F - area fluviale; rečno območje
 -  P2 - pericolosità idraulica media; srednja hidravlična nevarnost
 - Pericolosità geologica; Geološka nevarnost**
 -  P3 - pericolosità geologica elevata; visoka geološka nevarnost
 -  P4 - pericolosità geologica molto elevata; zelo visoka geološka nevarnost
 -  localizzazione dissesto franoso - Banca dati I.F.F.I.; Lokalizacija območja plazza - podatkovna baza I.F.F.I.
 - Elementi a rischio; Elementi in nevarnosti**
 -  R3 - rischio elevato; visoka nevarnost
 -  R4 - rischio molto elevato; zelo visoka nevarnost
 -  opere di difesa lineare; Dela za linearno zaščito
 -  perimetro comunale; Obseg občinskega ozemlja



Zone nel Comune di Duino Aurisina
 comprendenti i villaggi di Prepotto,
 Siva e San Felice

Zona protetta nel Comune di Duino Aurisina
 comprendente il sito di interesse comunitario
 "Cappuccini" (SIT)